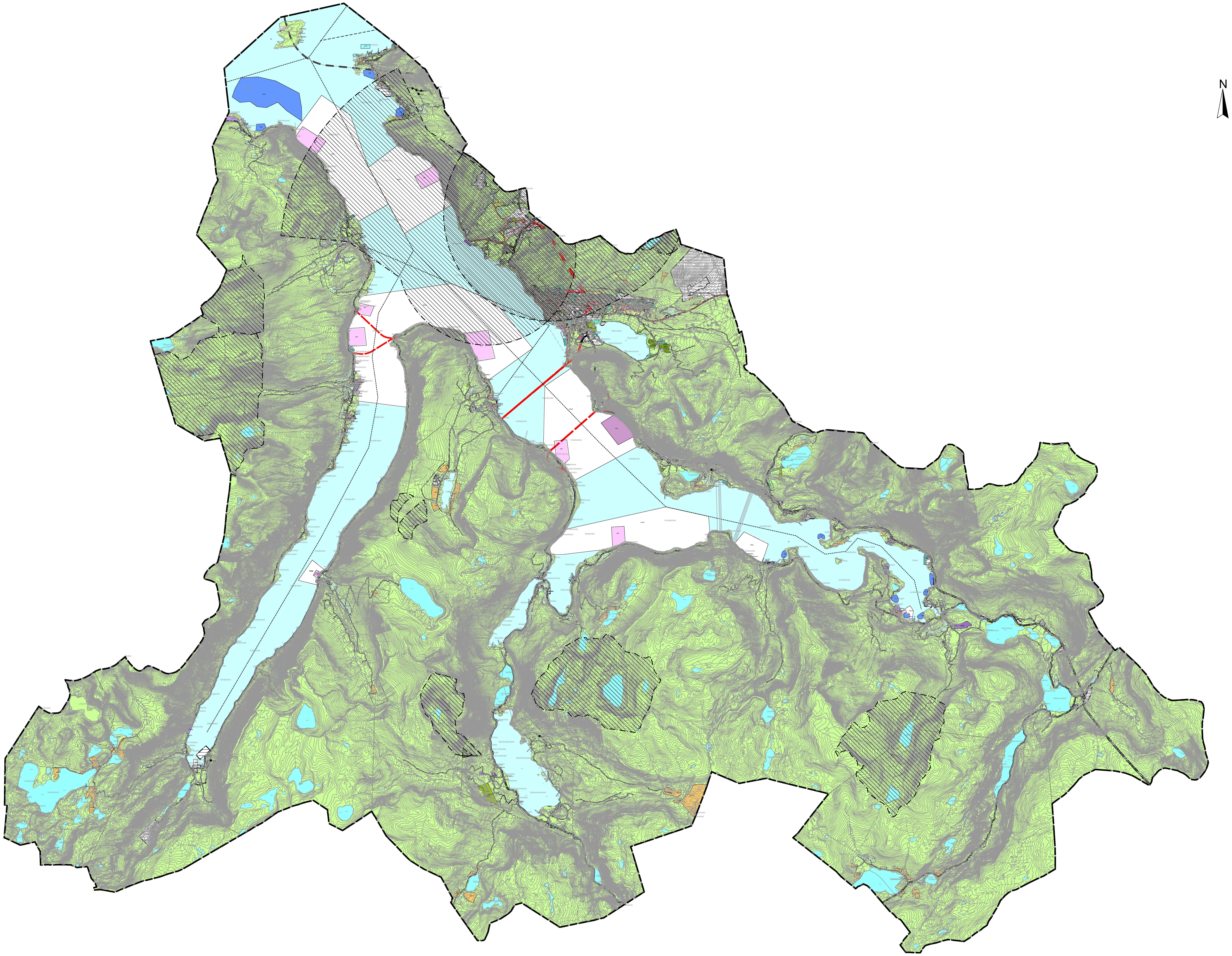

Teikneforklaring

Komuneplanens arealdel 2018 - 2023

Teikneforklaring	Nåværende	Framtidig
Kommuneplanar PBL 2008		
§11-6. - Omsynssoner		
Nedslagsfelt drikkevatn	H110	
Område for grunnvassforsyning	H120	
Andre sikringssoner	H190	
Linjesymbol		
KpGrense	▬ ▬ ▬	
KpSikringGrense	— · — · —	

Kartopplysninger

Kilde for basiskart:		Ekvidistanse:	1m
Dato for basiskart:		Kartmålestokk:	1:50000 m
Koordinatsystem:	UTM sone 32 basert på EUREF89/WGS84	0 1250.0 2500m	
Høydegrunnlag:	NN2000		

Volda
kommune

Kommunedelplan

KDP Volda 2019 - 2031

Med tilhørende reguleringsbestemmelser

Arealplan-ID:
1577_2016005

Forslagsstiller:
XXX

SAKSBEHANDLING ETTER PLAN- OG BYGNINGSLOVEN	SAKS-NR	DATO	SIGN
Dato XXX · Revisjon XXX			
Dato XXX · Revisjon XXX			
Dato XXX · Revisjon XXX			
Kommunestyret sitt vedtak			
Ny 2. gang behandling			
Offentlig ettersyn fra .... til			
2. gangs behandling			
Offentlig ettersyn fra .... til			
1. gangs behandling			
Kunngjøring av oppstart av planarbeid			
Oppstartsmøte...			
PLANEN ER UTARBEIDET AV: focus SOFTWARE PLANKONSULENT	TEGNNR.	DATO	SIGN.
	30.11.2020	30.11.2020	

Det bekreftes at planen er i samsvar med kommunestyrets vedtak av BekreftDato PLANSJEFNAVN
Dato Plansjef

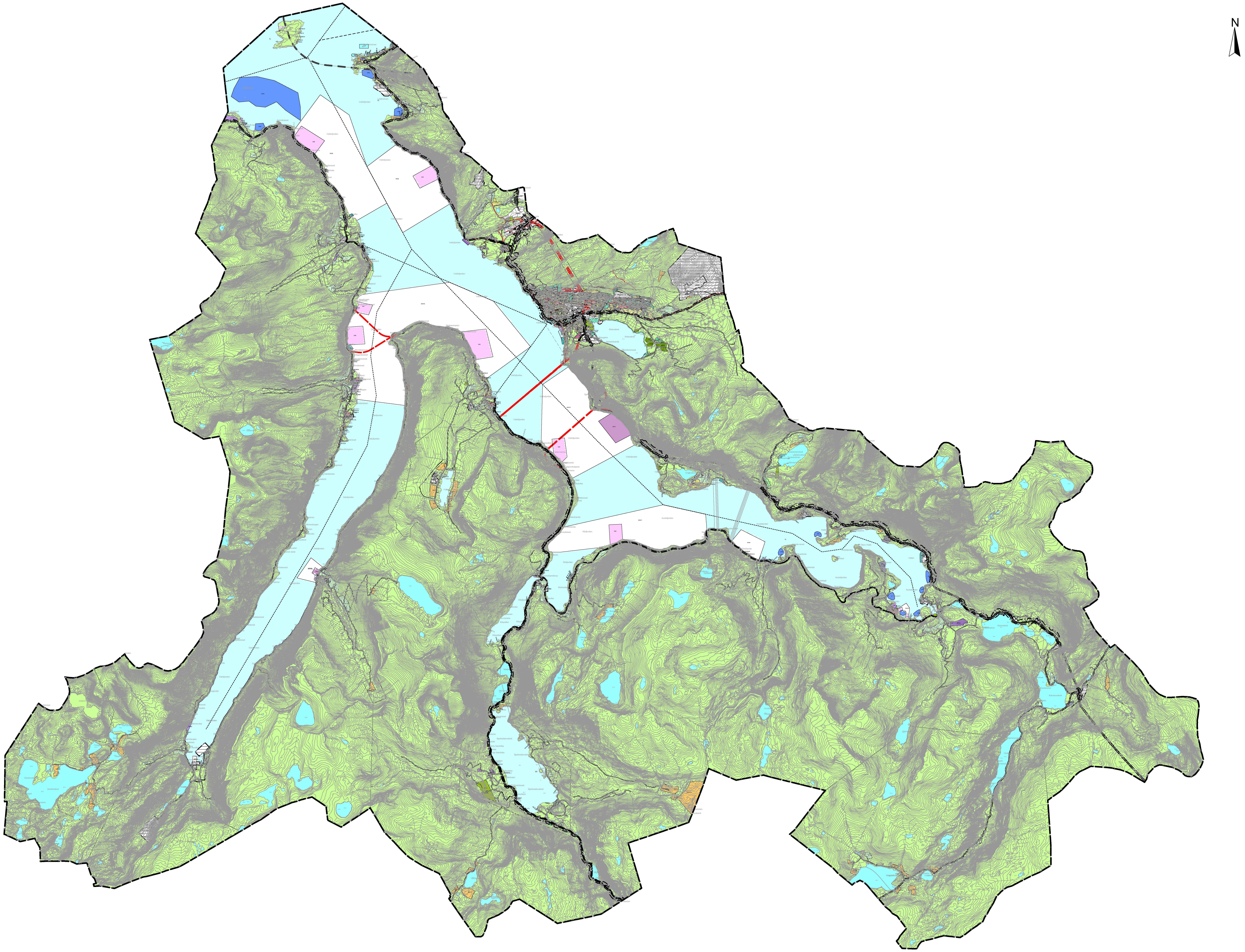

Volda kommune

Komuneplanens arealdel 2007 - 2012

Teiknforklaring	Nåværende	Framtidig
Kommuneplanar PBL 2008		
§11-6. - Omsynssoner		
Raud sone etter rundskriv T-1442	H210	
Gul sone etter rundskriv T-1442	H220	
Linjesymbol		
Grense for støysone	— · — · —	
Planens begrensning	▬ ▬ ▬	

Kartopplysninger

Kilde for basiskart:	N20	Ekvidistanse:	20 m
Dato for basiskart:		Kartmålestokk:	1:50000 m
Koordinatsystem:	ETRS89.UTM-32N		0 1250 2500m
Høydegrunnlag:			

Volda
kommune

Kommunedelplan

KDP for tidlegare Volda kommune

Med tilhørende reguleringsbestemmelser

Arealplan-ID:
1577_2016005

Forslagsstiller:
Volda kommune

SAKSBEHANDLING ETTER PLAN- OG BYGNINGSLOVEN		SAKS-NR	DATO	SIGN
Dato XXX	Revisjon XXX			
Dato XXX	Revisjon XXX			
Dato XXX	Revisjon XXX			
Kommunestyret sitt vedtak				
Ny 2. gang behandling				
Offentlig ettersyn fra .... til				
2. gangs behandling				
Offentlig ettersyn fra .... til				
1. gangs behandling				
Kunngjøring av oppstart av planarbeid				
Oppstartsmøte...				
PLANEN ER UTARBEIDET AV: focus SOFTWARE	PLANKONSULENT	TEGNNR.	DATO 30.11.2020	SIGN. HI

Det bekreftes at planen er i samsvar med kommunestyrets vedtak av

BekreftDato PLANSJEFNAVN
Dato Plansjef

30.11.2020

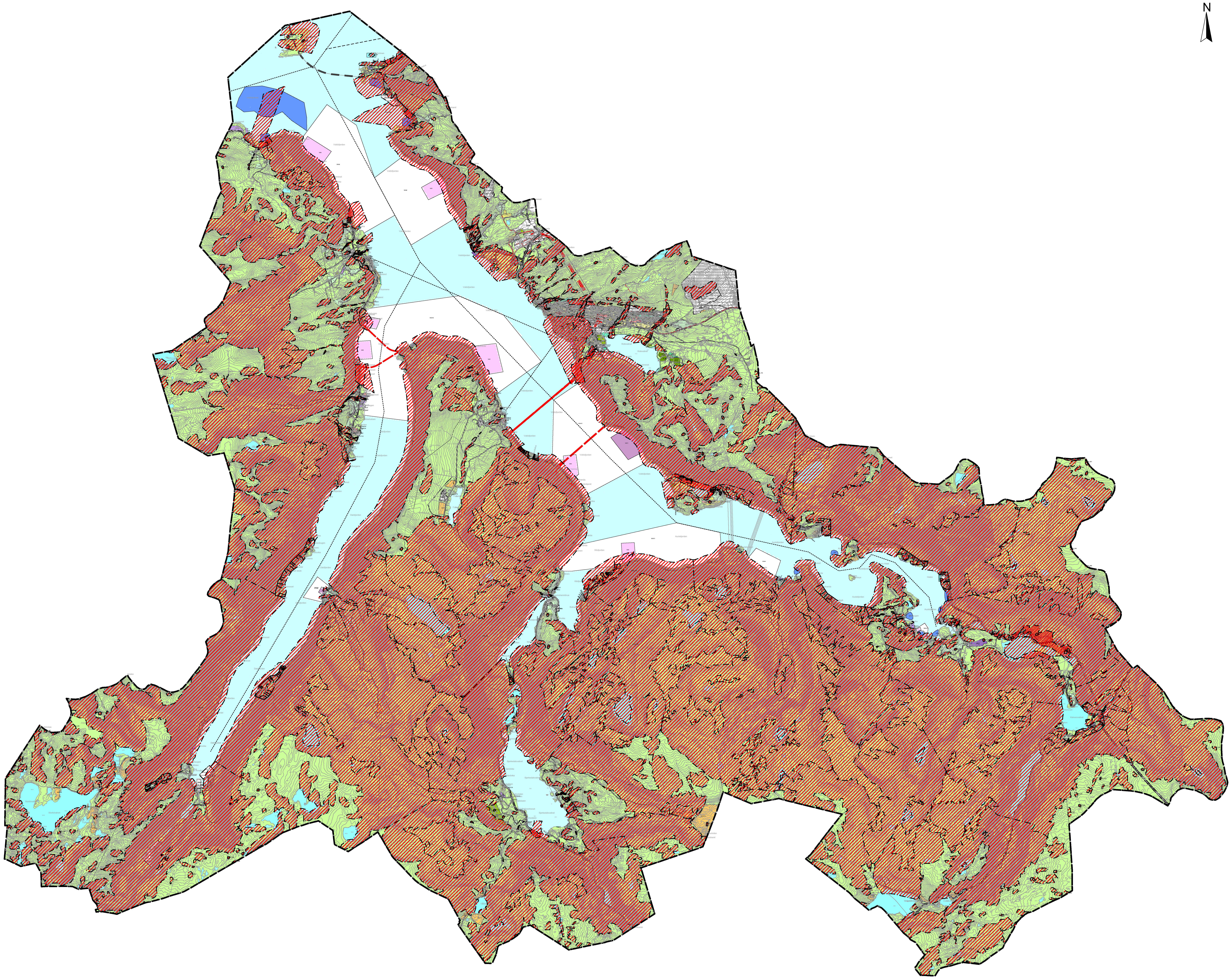

Volda kommune

Komuneplanens arealdel 2007 - 2012

Teiknforklaring	Nåværende	Framtidig
Kommuneplanar PBL 2008		
§11-6. - Omsynssoner		
Ras- og skredfare	H310	
Linjesymbol		
KpFareGrense	–·–·–	
KpGrense	– – –	

Kartopplysninger

Kilde for basiskart:	N20	Ekvidistanse:	20 m
Dato for basiskart:		Kartmålestokk:	1:50 000 m
Koordinatsystem:	UTM sone 32 basert på EUREF89/WGS84		0 1250 2500m
Høydegrunnlag:			

Volda
kommune

Kommunedelplan

KDP Volda 2018 - 2030

Med tilhørende reguleringsbestemmelser

Arealplan-ID:
1577_2016005

Forslagsstiller:
Volda kommune

SAKSBEHANDLING ETTER PLAN- OG BYGNINGSLOVEN	SAKS-NR	DATO	SIGN
Dato 02.07.2020 Revisjon XXX		02.07.2020	HI
Dato XXX Revisjon XXX			
Dato XXX Revisjon XXX			
Kommunestyret sitt vedtak			
Ny 2. gang behandling			
Offentlig ettersyn fra .... til			
2. gangs behandling			
Offentlig ettersyn fra .... til			
1. gangs behandling			
Kunngjøring av oppstart av planarbeid			
Oppstartsmøte...			
PLANEN ER UTARBEIDET AV: focus SOFTWARE PLANKONSULENT	TEGNNR.	DATO	SIGN.
	310-1	30.11.2020	HI

Det bekreftes at planen er i samsvar med kommunestyrets vedtak av BekreftDato PLANSJEFNAVN
Dato Plansjef

30.11.2020

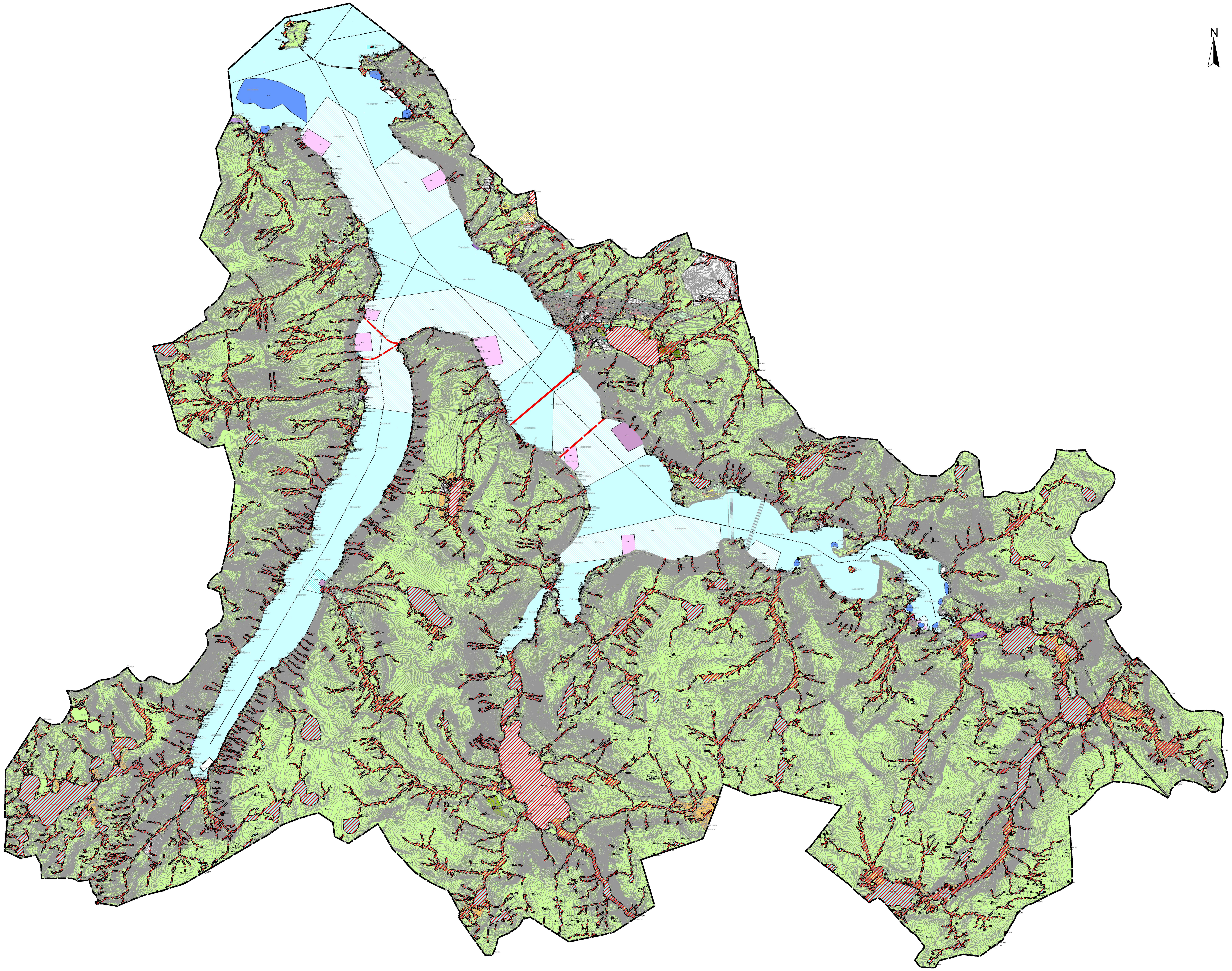

Volda kommune

Komuneplanens arealdel 2007 - 2012

Teiknforklaring	Nåværende	Framtidig
Kommuneplanar PBL 2008		
§11-6. - Omsynssoner		
Flomfare	▨	
Linjesymbol		
Grense for faresone	–·–·–·–	
Planens begrensning	– – – –	

Kartopplysninger

Kilde for basiskart:	N20	Ekvidistanse:	20 m
Dato for basiskart:		Kartmålestokk:	1:10000 m
Koordinatsystem:	ETRS89.UTM-32N	0 1250 2500m	
Høydegrunnlag:			

Volda
kommune

Kommunedelplan

KDP for tidlegare Volda kommune

Med tilhørende reguleringsbestemmelser

Arealplan-ID:
1519_2016005

Forslagsstiller:
Volda kommune

SAKSBEHANDLING ETTER PLAN- OG BYGNINGSLOVEN	SAKS-NR	DATO	SIGN
Dato XXX Revisjon XXX			
Dato XXX Revisjon XXX			
Dato XXX Revisjon XXX			
Kommunestyret sitt vedtak			
Ny 2. gang behandling			
Offentlig ettersyn fra .... til			
2. gangs behandling			
Offentlig ettersyn fra .... til			
1. gangs behandling			
Kunngjøring av oppstart av planarbeid			
Oppstartsmøte...			
PLANEN ER UTARBEIDET AV: focus SOFTWARE PLANKONSULENT	TEGNNR.	DATO	SIGN.
	30.11.2020	30.11.2020	HI

Det bekreftes at planen er i samsvar med kommunestyrets vedtak av BekreftDato PLANSJEFNAVN

Dato Plansjef

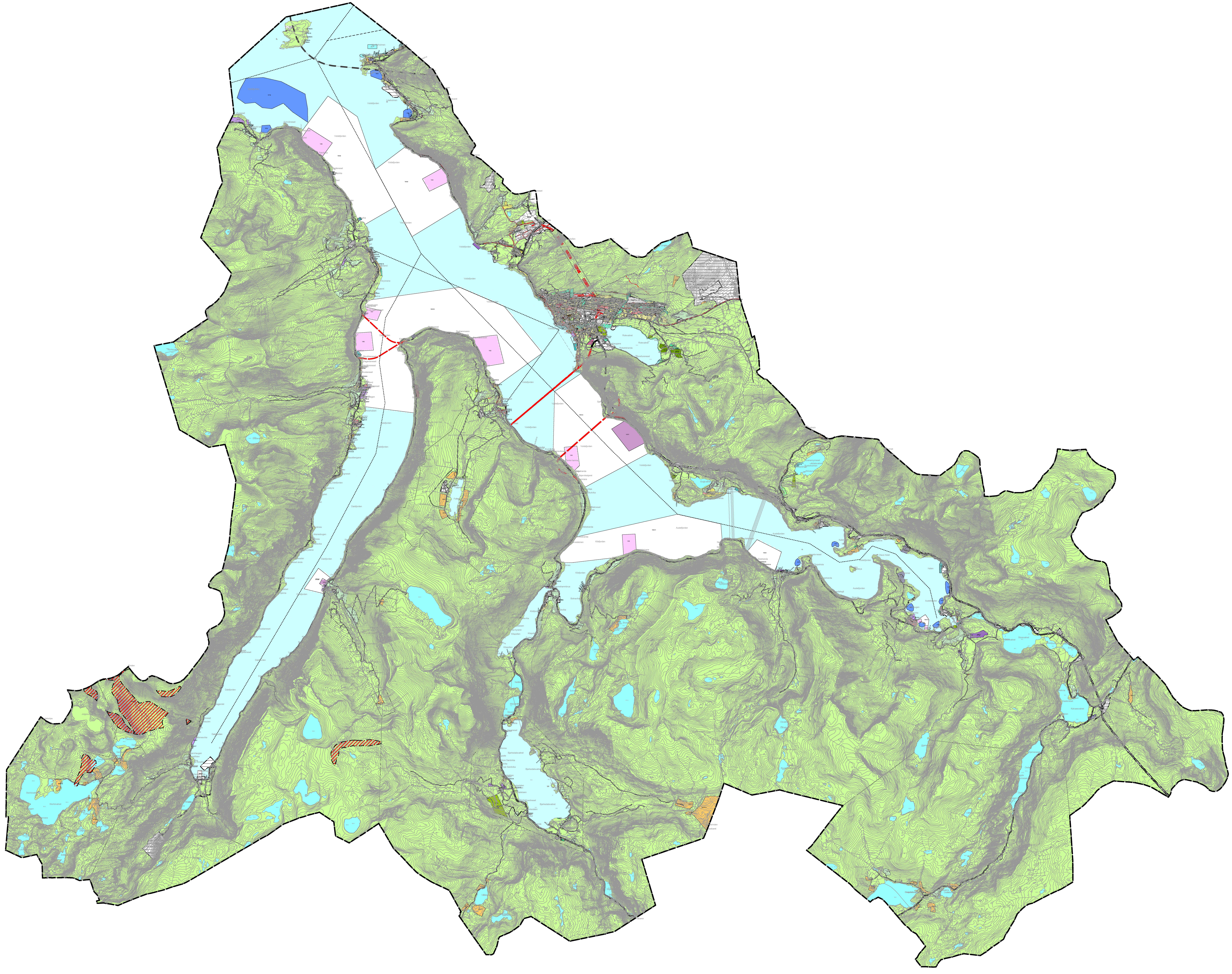

Volda kommune

Komuneplanen sin arealdel 2018 - 2030

Teiknforklaring	Noverande	Framtidig
Kommuneplanar PBL 2008		
§11-8 - Omsynssoner		
Radon	H330	
Linjesymbol		
KpFareGrense	— · — · —	
KpGrense	▬ ▬ ▬	

Kartopplysningar

Kjelde for basiskart: N20
Dato for basiskart:
Koordinatsystem: UTM sone 32 basert på EUREF89/WGS84
Høgdegrunnlag: NN2000

Ekvidistanse 10 m
Kartmålestokk: 0.023704 (A0)
0 12.5 25 37.5 50m

N

Volda
kommune

Kommunedelplan

KDP for tidlegare Volda kommune

Med tilhøyrande føresegner

Arealplan-ID:
1577_2016005

Forslagstillar:
Volda kommune

SAKSHANDSAMING ETTER PLAN- OG BYGNINGSLOVA		SAKS-NR.	DATO	SIGN.
Dato	Revisjon			
Dato	Revisjon			
Dato	Revisjon			
Kommunestyret sitt vedtak				
Ny 2. gongs handsaming				
Offentleg ettersyn frå ....til				
2. gongs handsaming				
Offentleg ettersyn frå..............................til				
1. gongs handsaming				
Kunngjering av oppstart av planarbeid				
Oppstartsmøte......				
PLANEN ER UTARBEIDD AV:	Volda kommune, Sektor for Utvikling.	**TEGNNR.**	**DATO**	**SIGN.**
		330_1	30.11.2020	HI

Det stadfestas at planen er i samsvar med kommunestyret sitt vedtak
Dato
Plansjef

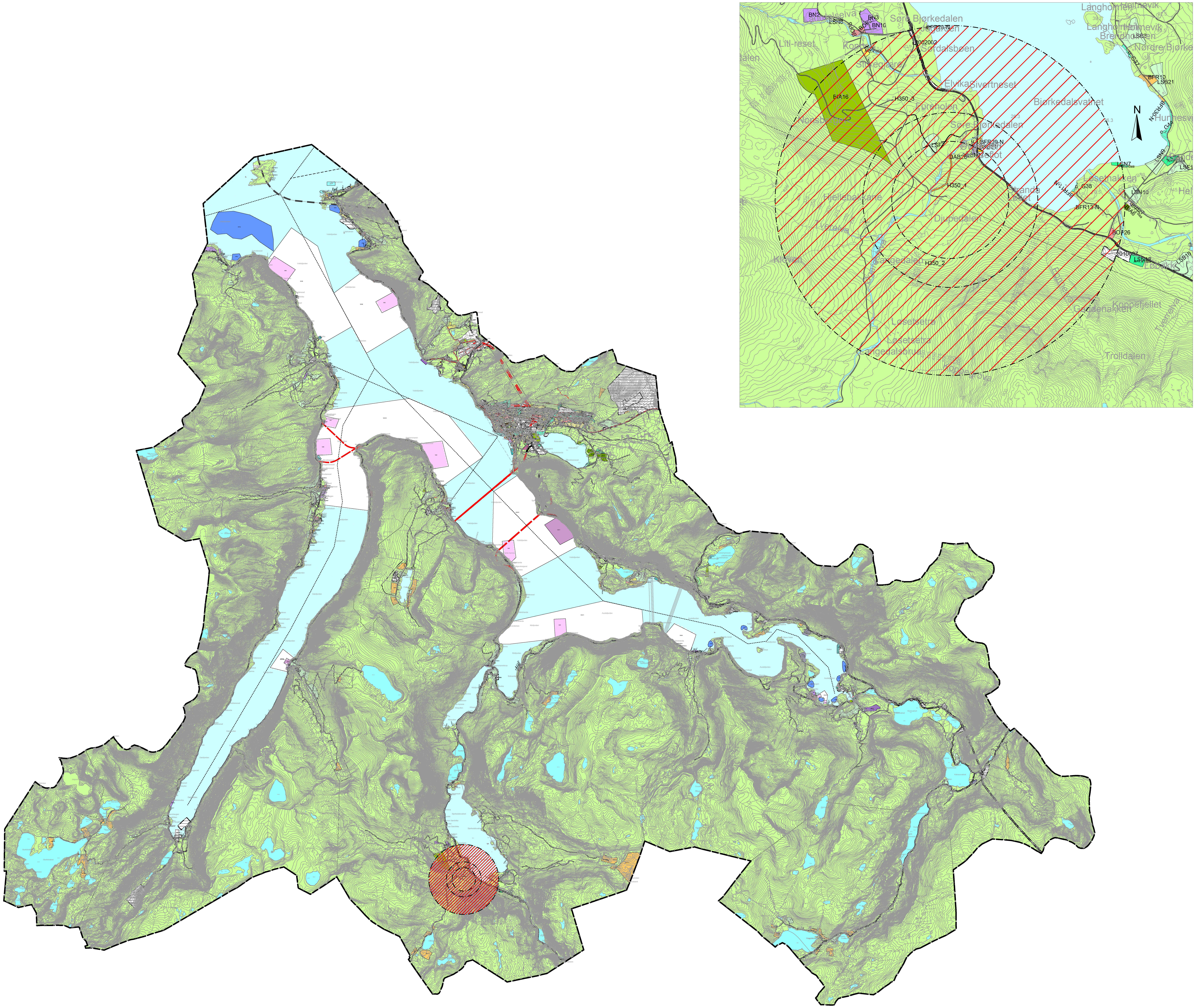
Søre Bjørkedalen
Langholmen
Holmevik
Brendholmen
Nordre Bjørke
BN2
BN3
BN10
LSN8
Litl-reset
Koppen
Sørdalsbøen
Storegjære
Elvika
Sivertneset
Bjørkedalsvatnet
BIA16
H350_3
Fureholen
Norsbergen
Søre Bjørkedalen
BFR29-N
LSF7
BAB26
BFR10
LSB21
BFR30-N
Hurnesvik
N
LSN7
LSN9
Løsetnakken
o_G38
LSN10
H350_1
Stranda
Løset
Hjellebakkane
BFR14-N
BFR13-N
Djupedalen
Tverelva
BOP26
Kloven
Langedalen
H350_2
LSN18
Løbakk
LSB10
Koppefjellet
Geitenakken
Løsetsetra
Langedalsbrua
Trolldalen
Tverrelva

Volda kommune

Komuneplanens arealdel 2007 - 2012

Teiknforklaring	Nåværende	Framtidig
Kommuneplanar PBL 2008		
§11-6. - Omsynssoner		
Brann-/eksplosjonsfare	H350	
Linjesymbol		
KpFareGrense	— · — · —	

Kartopplysninger

Kilde for basiskart: N20
Dato for basiskart:
Koordinatsystem: ETRS89.UTM-32N
Høydegrunnlag:

Ekvidistanse: 20 m
Kartmålestokk: 1:10000 m
0 1250 2500m

Volda kommune

Kommunedelplan

KDP for tidlegare Volda kommune

Med tilhørende reguleringsbestemmelser

Arealplan-ID:
1577_2016005

Forslagsstiller:
Volda kommune

SAKSBEHANDLING ETTER PLAN- OG BYGNINGSLOVEN	SAKS-NR	DATO	SIGN
Dato XXX Revisjon XXX			
Dato XXX Revisjon XXX			
Dato XXX Revisjon XXX			
Kommunestyret sitt vedtak			
Ny 2. gang behandling			
Offentlig ettersyn fra .... til			
2. gangs behandling			
Offentlig ettersyn fra .... til			
1. gangs behandling			
Kunngjøring av oppstart av planarbeid			
Oppstartsmøte...			
PLANEN ER UTARBEIDET AV: focus SOFTWARE PLANKONSULENT	TEGNNR.	DATO 30.11.2020	SIGN. HI

Det bekreftes at planen er i samsvar med kommunestyrets vedtak av BekreftDato PLANSJEFNAVN
Dato Plansjef

30.11.2020

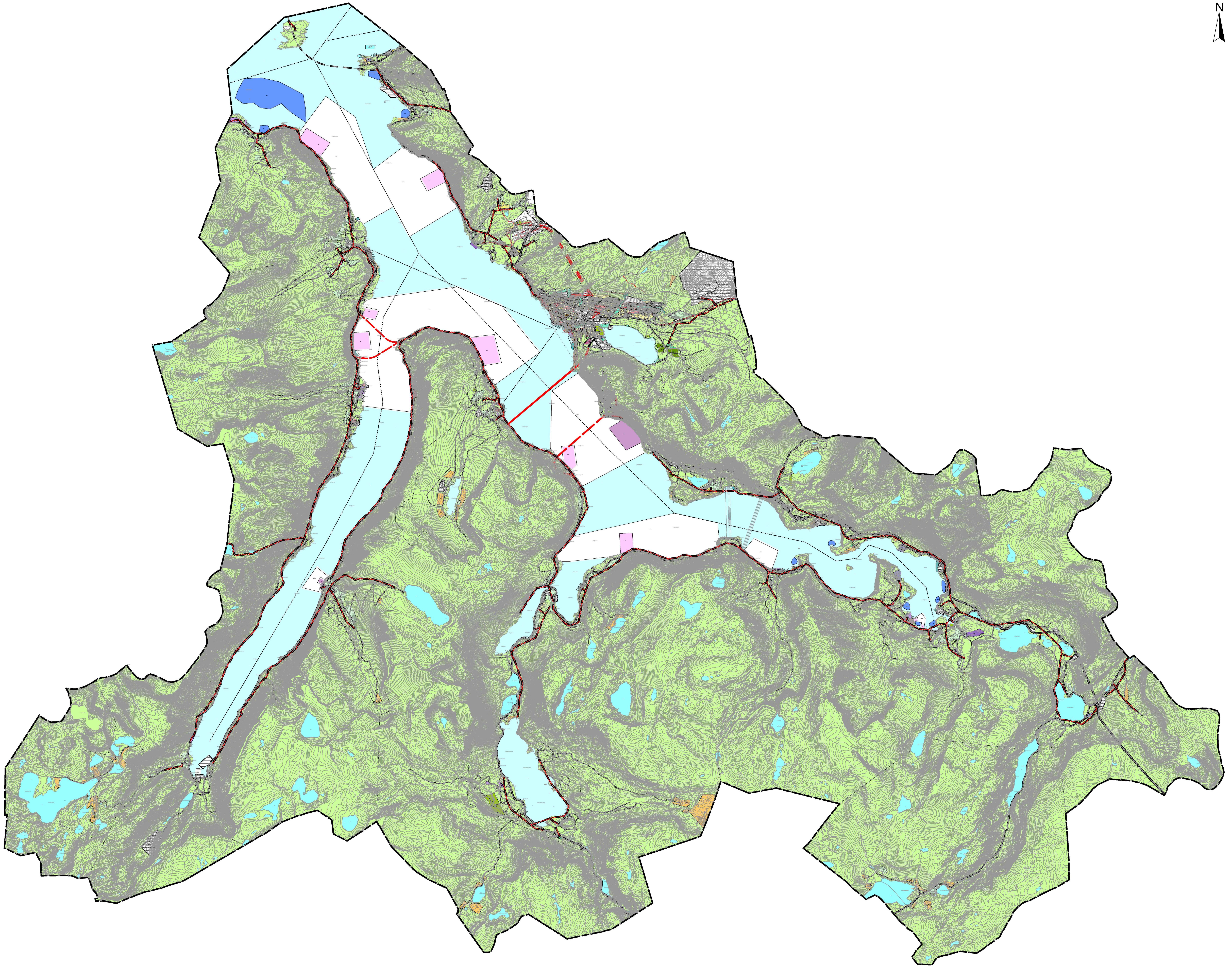

Asker kommune

Komuneplanens arealdel 2007 - 2012

Teiknforklaring	Nåværende	Framtidig
Kommuneplanar PBL 2008		
§11-6. - Omsynssoner		
Høgspenningsanlegg (inkl. høgspentkablar)	H370	
Linjesymbol		
KpGrense	▬ ▬ ▬	
Kraftledning	— — —	
KpFareGrense	—·—·—	

Kartopplysninger

Kilde for basiskart:	N20	Ekvidistanse:	20 m
Dato for basiskart:		Kartmålestokk:	1:5000 m
Koordinatsystem:	ETRS89.UTM-32N		0 1250.0 2500m
Høydegrunnlag:			

Volda kommune

Kommunedelplan

KDP for tidlegare Volda kommune

Med tilhørende reguleringsbestemmelser

Arealplan-ID:
1577_2016005

Forslagsstiller:
Volda kommune

SAKSBEHANDLING ETTER PLAN- OG BYGNINGSLOVEN		SAKS-NR	DATO	SIGN
Dato XXX	Revisjon XXX			
Dato XXX	Revisjon XXX			
Dato XXX	Revisjon XXX			
Kommunestyret sitt vedtak				
Ny 2. gang behandling				
Offentlig ettersyn fra .... til				
2. gangs behandling				
Offentlig ettersyn fra .... til				
1. gangs behandling				
Kunngjøring av oppstart av planarbeid				
Oppstartsmøte...				
PLANEN ER UTARBEIDET AV: focus SOFTWARE	PLANKONSULENT	TEGNNR.	DATO	SIGN.
			30.11.2020	HI

Det bekreftes at planen er i samsvar med kommunestyrets vedtak av BekreftDato PLANSJEFNAVN
Dato Plansjef

30.11.2020