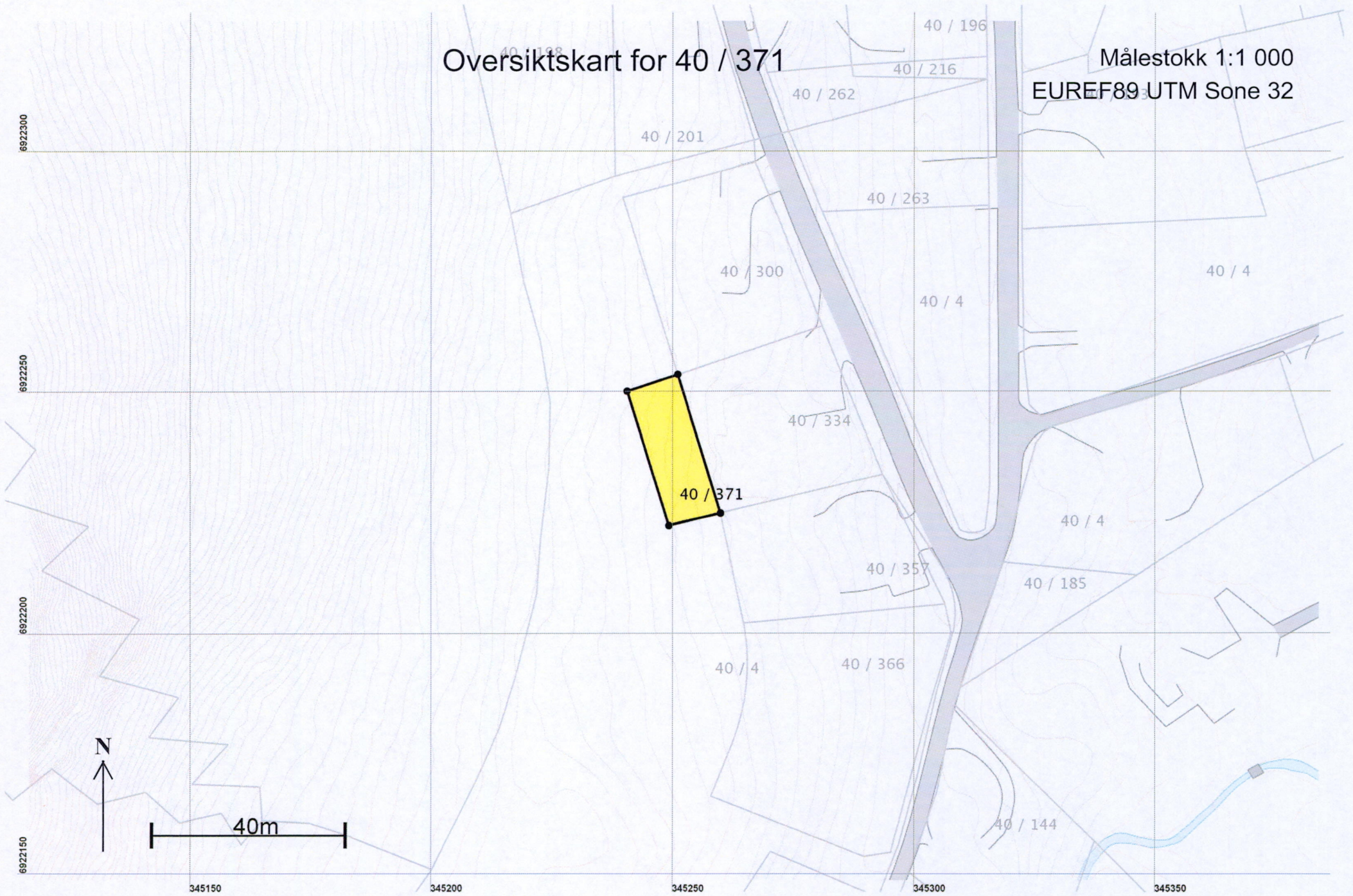
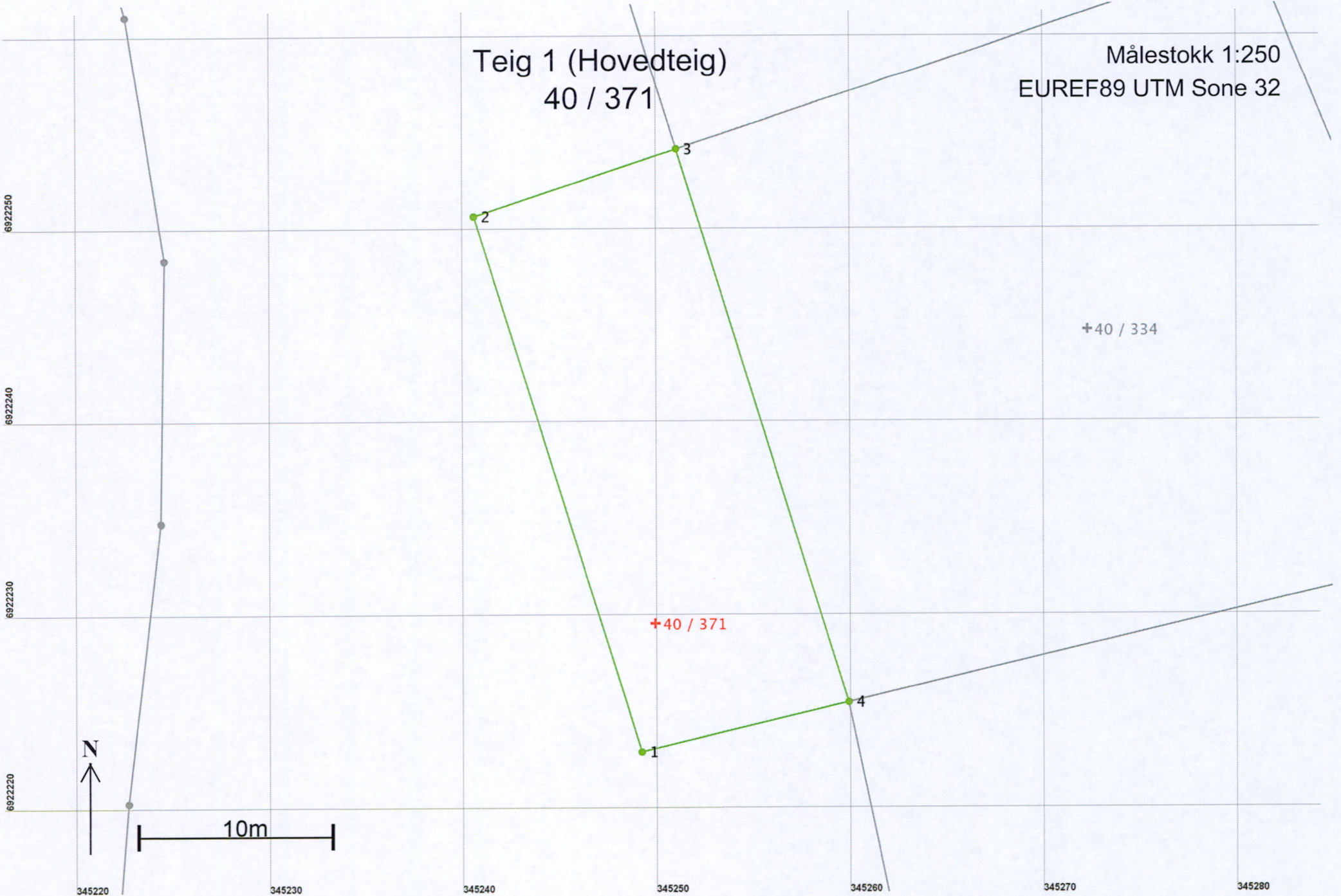


Oversiktskart for 40 / 371

Målestokk 1:1 000
EUREF89 UTM Sone 32



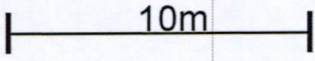



Teig 1 (Hovedteig)
40 / 371

Målestokk 1:250
EUREF89 UTM Sone 32

+40 / 334

+40 / 371





25.03.2015
Målestokk 1:500

40/201



AJ0149

AJ0177

AJ0178

40/263

AJ0151

20172010

20167386

40/300

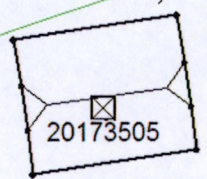
40/4



AJ0176

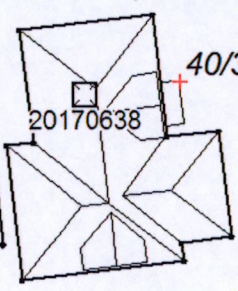
20172347

AJ0175



20173505

AJ0439



40/334

20170638

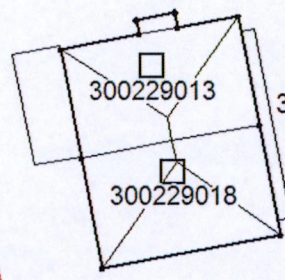
4/2015

40/371

AJ0354

AJ0355

AJ0438



300229013

300229021

40/357

300229018

AJ0400

AJ0399

AJ0434

401+15

40/4

401+10

40/366

401+5

35/2013

AJ0401

AJ0435

MÅLEBREV

x	uten grensejustering
	med grensejustering

 Kommune
 1517 HAREID

*Registrert ved
 Sunnminne Sorensen
 embete den 16. nov. 99
 med lagbrev nr. 14245*

J.nr.	99/1016
Målebrev nr.	99/38
Evt. midl. forretning, dato, ref.nr.	

KOPI
Målebrev over

Eiendom	Gnr.	Bnr.	Festenr.
	40	334	
Bruksnavn/adresse			
Areal (m ²)	1037.1		

Delingsloven § 4-2 første ledd

Kommunen skal tinglyse målebrev, midlertidig forretning og registreringsbrev, som er nødvendig for å opprette registerenheten i grunnboken, snarest mulig og senest når klagefrister er utløpt. Det samme gjelder målebrev som gir uttrykk for at det som ledd i kartforretningen er foretatt arealoverføring etter reglene om grensejustering.

I henhold til delingsloven av 23. juni 1978 er det holdt følgende forretning

Dato for forretningen	11.10.1999
Rekvirent	Ingebjørg Brandal
Bestyrer	Jostein Hånes
Forretning	Kart- og delingsforretning over ein parsell av gnr.40, bnr.4 i Hareid kommune. Parsellen er ei bustadtomt.

Underskrift

Sted	Dato	Underskrift	Underskrift
Hareid	27.10.1999	Simon Wetterhus	Jostein Hånes

GAB

Registreringsstempel
REGISTRERT I GAB
27 OKT. 1999
Hareid kommune teknisk etat Sign. <i>[Signature]</i>

Tinglysing (jf. delingsloven § 4-2)

Dagboksstempel
<i>Reg. ved SSE den 16. nov. -99 med lagbrev nr. 14245</i>

Påtegninger (rettelser o.l.)

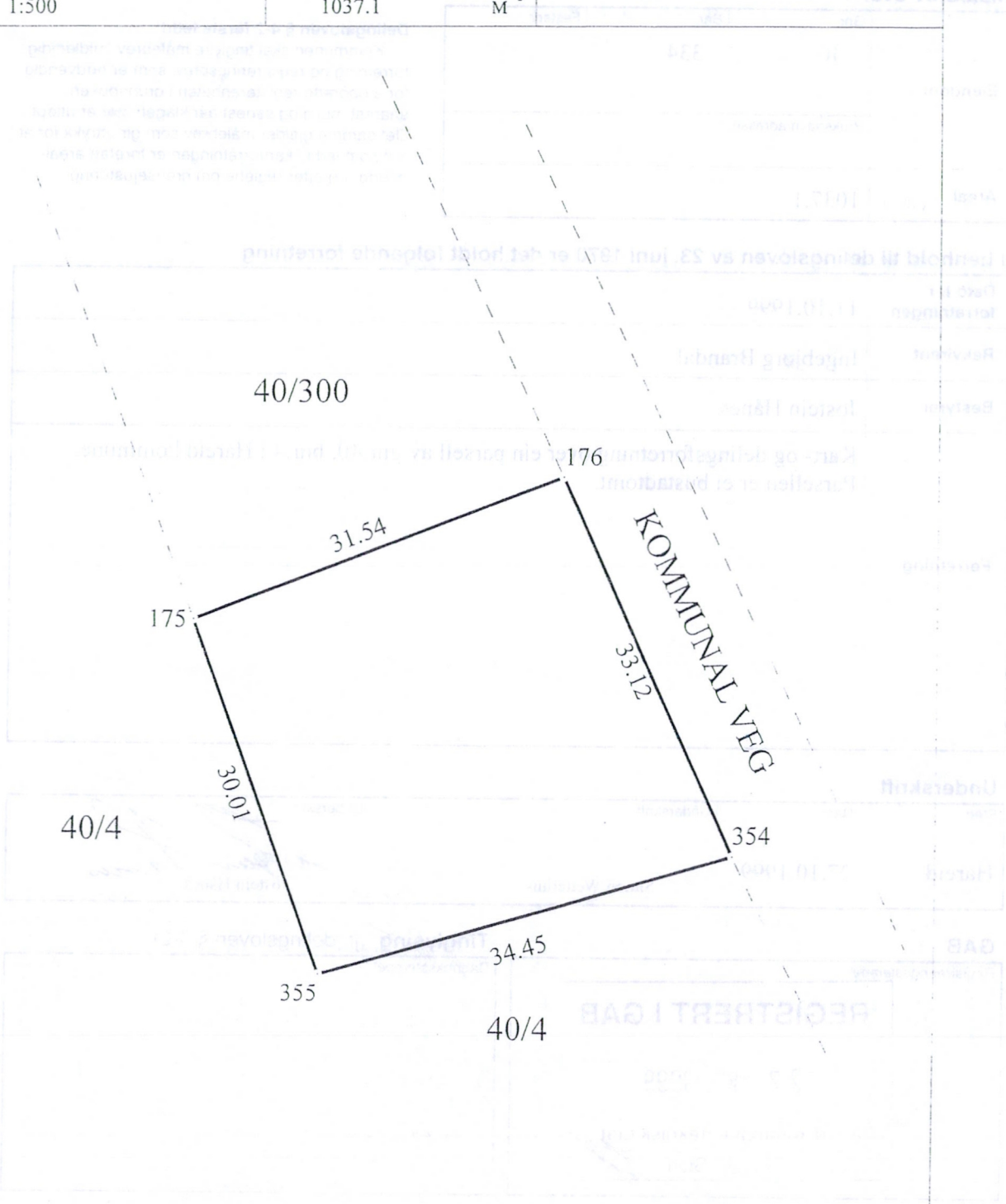
--

Grnr	Bnr	Festnr
40	334	
Representasjonspunkt		
X 490055	Y -2360	Z
Kartblad		X Landsnett
AN103-1-62		
Målestokk	Areal	M ²
1:500	1037.1	

MÅLEBREVKART

Jnr	99/1016
Målebrev nr	99/38

N

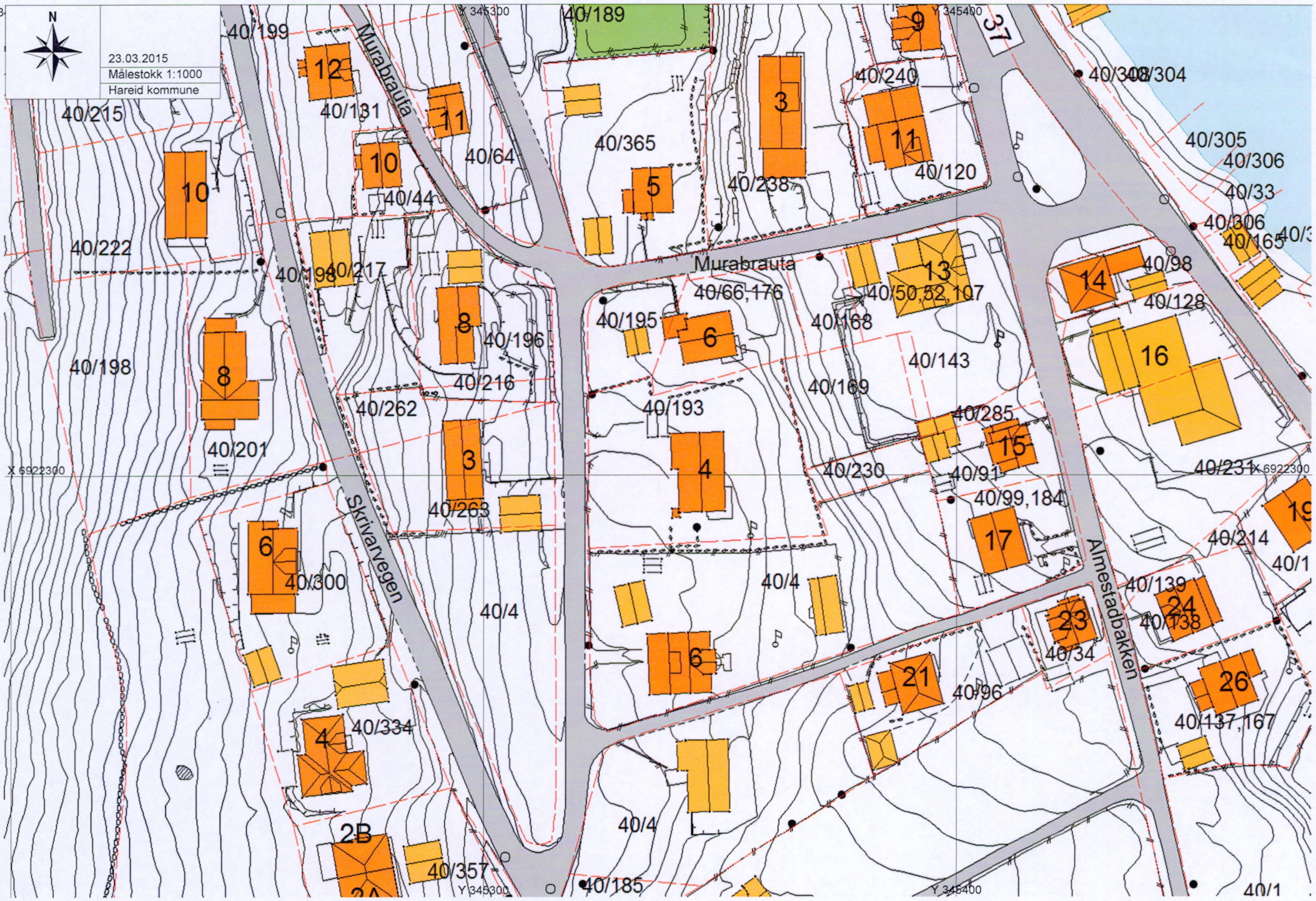


Punkt	Punktmerke	X-koordinat	Y-koordinat	Side	Radius
AJ0355	Off.gkj. grensemerke	490035.63	-2371.35	30.01	
AJ0175	Off.gkj. grensemerke	490063.87	-2381.51	31.54	
AJ0176	Off.gkj. grensemerke	490075.23	-2352.08	33.12	
AJ0354	Off.gkj. grensemerke	490045.15	-2338.23	34.45	

Y 3



23.03.2015
Målestokk 1:1000
Hareid kommune



40/1



Kommuneplanen ved egedom 40/334
Sak 2013/862
09.08.2013
Målestokk 1:1000

Teiknforklaring

Hareid Kommune



Kommuneplan-Begyggelse og anlegg (PBL2008 §11-7 NR.1)

- Boligbebyggelse - nåværende
- Fritidsbebyggelse - nåværende
- Sentrumsformål - nåværende
- Tjenesteyting - nåværende
- Næringsbebyggelse - nåværende
- Andre typer bebyggelse - nåværende

Kommuneplan-Samferdselsanlegg og teknisk infrastruktur (PBL2008 §11-7 NR.2)

- Veg - nåværende
- Veg - fremtidig

Kommuneplan-Grønnstruktur (PBL2008 §11-7 NR.3)

- Grønnstruktur - nåværende
- Friområde - nåværende

Kommuneplan-Landbruk-,natur- og friluftformål samt reindrift (PBL2008 §11-7 NR.5)

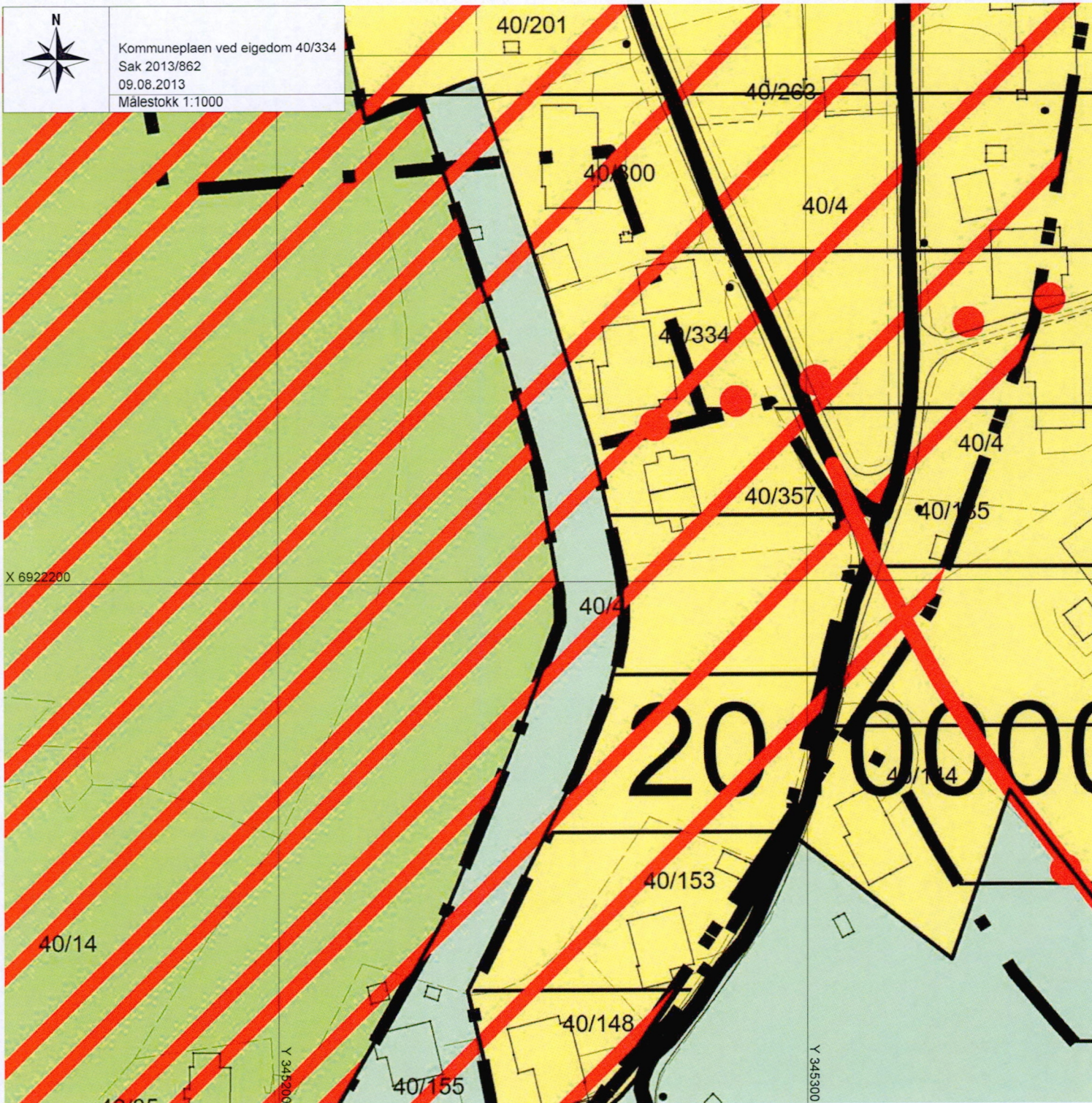
- Landbruks-,natur- og friluftformål samt reindrift - nåværende
- LNFR-areal, Spredt boligbebyggelse - nåværende

Kommuneplan-Bruk og vern av sjø og vassdrag (PBL2008 §11-7 NR.6)

- Bruk og vern av sjø og vassdrag med tilhørende strandsone - nåværende
- Kombinerte formål sjø og vassdrag - nåværende

Kommuneplan-Hensynsoner (PBL2008 §11-8)

- H310 Faresone - Ras- og skredfare
- H320 Faresone - Flomfare
- H560 - Bevaring naturmiljø
- H570 - Bevaring kulturmiljø
- H-730_Båndlegging etter lov om kulturminner - nåværende
- Detaljeringsone-Reguleringsplan skal fortsatt gjelde



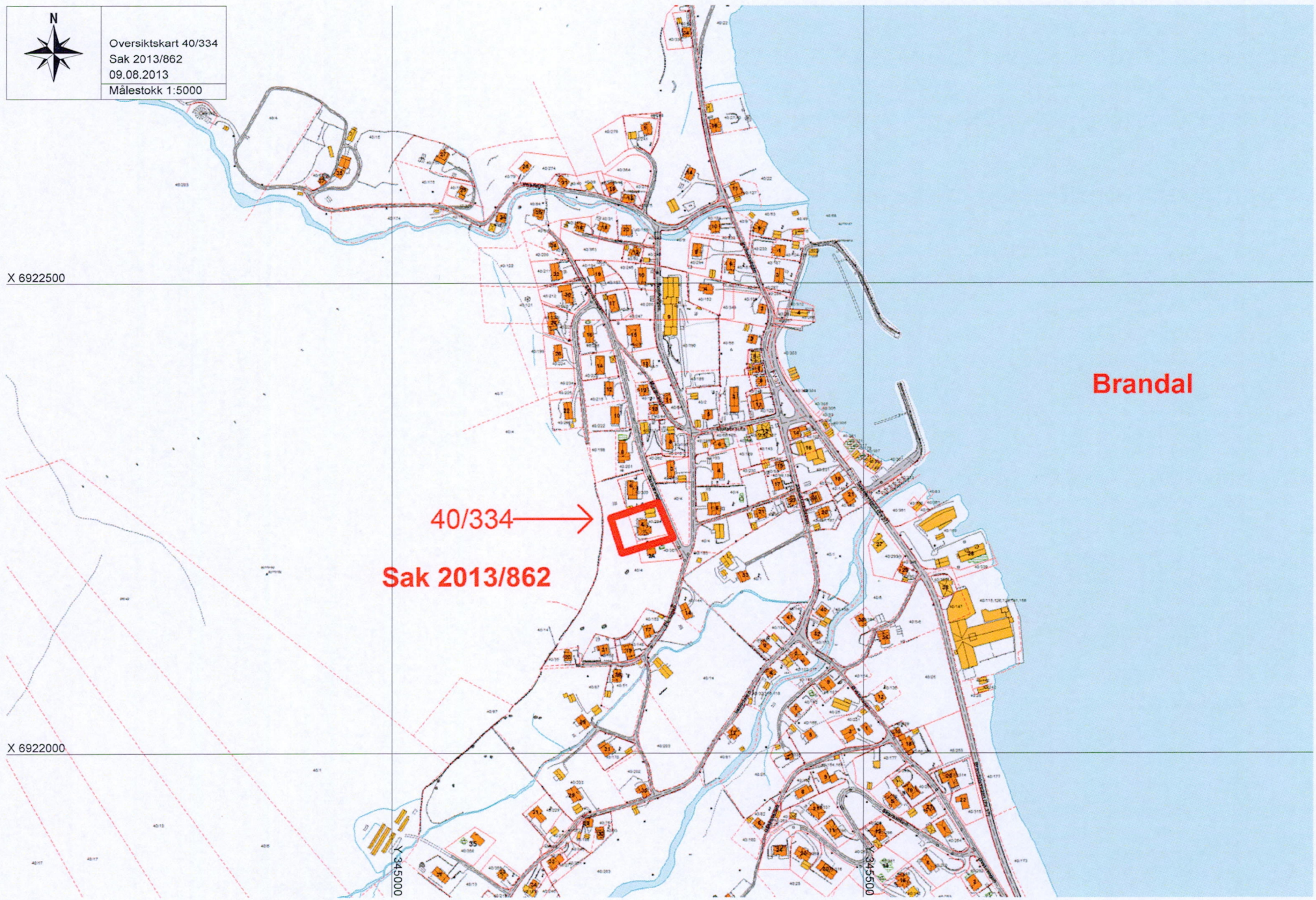

Oversiktskart 40/334
Sak 2013/862
09.08.2013
Målestokk 1:5000

X 6922500

X 6922000

Brandal

40/334 →
Sak 2013/862





Ortofoto 40/334
Sak 2013/862
09.08.2013
Målestokk 1:2000





Situasjonskart
Søknad om fradeling av tillegg til 40/334
19.01.2012
Målestokk 1:1000

